

Fietsroute "OUDER-AMSTELS OMTREK"

De route loopt zoveel mogelijk over de gemeentegrens, maar dat is niet altijd mogelijk.

Op de kaart is aangegeven, wanneer de grens van de fietsroute afwijkt.

Aangezien het een rondrit is kan de tocht op elk punt van de route beginnen.

Vanwege de tentoonstelling "Ouder-Amstels Omtrek" in het Historisch Museum (t/m april 2017) is dit als startpunt gekozen. In het blad van de tentoonstelling zijn 31 karakteristieke plekken langs de route beschreven.

l.a.=linksaf r.a.=rechtsaf r.d.=rechtdoor ri.=richting fkp.=fietsknooppunt

Start vanaf het Historisch Museum

Houdt links aan, Kerkstraat.

Op de driesprong bij het gemeentewapen l.a. Dorpstraat/Hoger Einde Zuid.

Bij de stoplichten r.d. Hoger Einde Noord/Binnenweg.

3 km Na Binnenweg 21 r.a. ri. Duivendrecht.

L.a. bij de A2.

R.a. ri. Duivendrecht over de A2.

L.a. ri. Duivendrecht onder het viaduct door.

5 km L.a. het fietspad langs de Joan Muyskenweg.

Na het 2^e viaduct r.a. omhoog, De Heusweg.

R.a. onder het viaduct door

6.5 km L.a. bij de stoplichten Verlengde Marwijk Kooystraat onder het viaduct door.

Eerste fietspad l.a.

Ter hoogte van de Bajestuin r.a. Wenckebachweg


Oversteken, rechts aanhouden Wenckebachweg vervolgen.

Bij de driesprong l.a. het fietspad op.

7.5 km Fietspad volgen en na het viaduct l.a.

Aan het einde van het fietspad l.a. onder het viaduct door.

9 km R.a. het fietspad langs de Weespertrekvaart.

R.a. fietspad Rozenburglaan. 

R.a. onder het viaduct door. 

Oversteken en l.a. het fietspad.

R.a. voor het viaduct, de Slinger.

Na de brug l.a. Weteringpad.

Voor het voetbalveld r.a. Biesbosch.

Links aanhouden over de parkeerplaats.

Fietspad l.a. over de brug.

L.a. Dolingadreef ri. Abcoude.

R.a. onder het viaduct door 2^e r.a. A.Dumaslaan.

Na de bocht r.a. het bruggetje over.

R.a. Andersensingel/ B.Pasternakstraat.

R.a. onder het 3^e viaduct door ri.Ouderkerk.

L.a. ri. Ouderkerk.

11.5 km Na het voetbalveld l.a. ri. Ouderkerk.

Over de brug bij de Arena r.a. De Loper.

Bij de stoplichten oversteken l.a. ri. Ouderkerkerplas.

Na het viaduct r.a. ri. Ouderkerkerplas.

Na de brug over de A2 fietspad volgen.

L.a. ri. Ouderkerkerplas, Korte Dwarsweg.

15 km L.a. ri. Abcoude, Middenweg.

Onder het viaduct door l.a. ri. Abcoude

Naar het noordelijkste punt van de grens, de Vensermolen:

1^e weg links en links aanhouden.

De molenkade volgen tot de Vensermolen.

Ga dezelfde weg terug.

Oversteken en l.a. op het fietspad.

Heen en terug 1 km.

Volledige route met Polder De Ronde Hoep

18 km L.a. ri. Utrecht, de brug over.

Onder aan de helling scherp r.a.

L.a. langs het water ri. Voetangel.

21 km Over de brug l.a.

Volg de weg rond de Ronde Hoep Polder

fpk. 70, 2, 1, 62

34 km Museum.

Korte route zonder Polder De Ronde Hoep

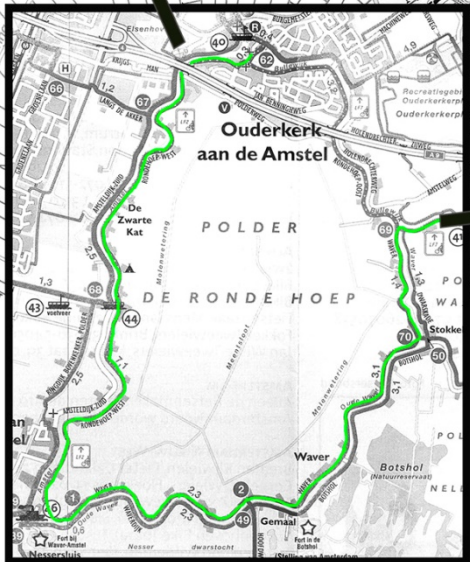
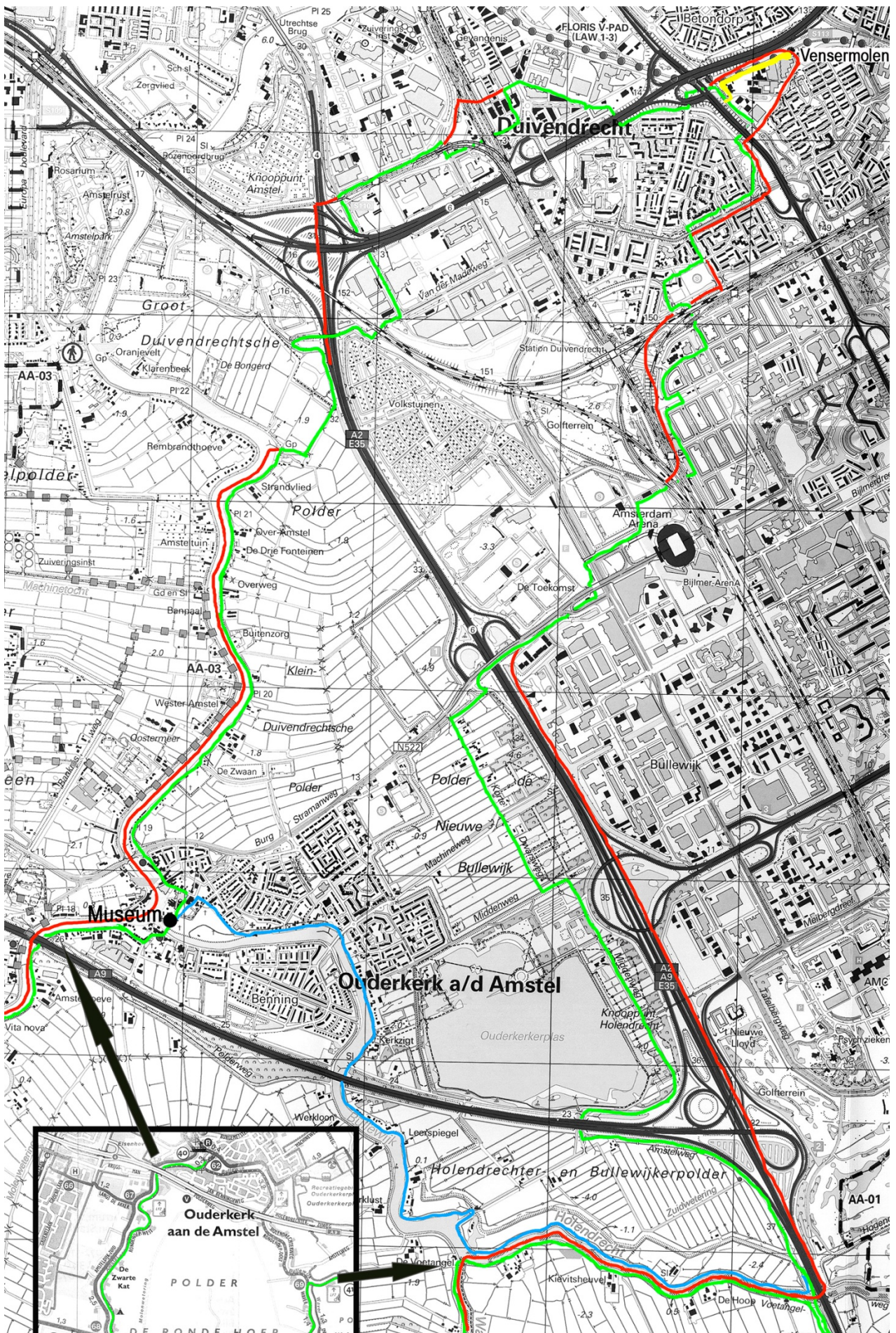
18.5 km Bij het water r.a. ri. Ouderkerk, Holendrechteweg.

Bij het gemaal scherp l.a. ri. Ouderkerk

22.5 km Op de rotonde rechtdoor, Julianalaan.

L.a. Korendragerstraat.

24 km Museum



- █ fietsroute 34 km
- █ grens afwijkend van fietsroute
- █ Vensermolen, noordelijkste punt
- █ verkorte route 24 km